

Утверждена

постановлением администрации

(наименование документа об утверждении, включая наименования органов государственной власти или

Лысковского муниципального округа

органов местного самоуправления, принявших решение об утверждении схемы или

Нижегородской области

подписавших соглашение о перераспределении земельных участков)

от 28.05.2026 № 1128

Схема расположения земельного участка или земельных участков на кадастровом плане территории




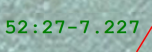
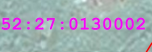

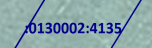
Условный номер земельного участка _____ (указывается в случае, если предусматривается образование двух и более земельных участков)		
Площадь земельного участка <u>2 238</u> м ² (указывается проектная площадь образуемого земельного участка, вычисленная с использованием федеральной государственной географической информационной системы, обеспечивающей функционирование национальной системы пространственных данных, которой является федеральная государственная географическая информационная система "Единая цифровая платформа "Национальная система пространственных данных" (далее - информационная система), или иных технологических и программных средств с округлением до 1 квадратного метра. Указанное значение площади земельного участка может быть уточнено при проведении кадастровых работ не более чем на десять процентов)		
Обозначение характерных точек границ	Координаты, МСК-52, зона 2, м (указываются в случае подготовки схемы расположения земельного участка с использованием информационной системы или иных технологических и программных средств. Значения координат, полученные с использованием указанных технологических и программных средств, указываются с округлением до 0,01 метра)	
	X	Y
1	2	3
н1	506 795,30	2 310 389,58
н2	506 847,02	2 310 421,76
н3	506 825,71	2 310 450,69
н4	506 782,10	2 310 427,96
н5	506 775,03	2 310 424,19
н1	506 795,30	2 310 389,58



МСК-52, зона 2

Масштаб 1:700

Условные обозначения:

-  - Характерная точка границы земельного участка, сведения о которой отсутствуют в ЕГРН, местоположение которой определено при кадастровых работах (новая характерная точка)
-  - Образованная часть границы, сведения о которой достаточны для определения ее местоположения
-  - Существующая часть границы, имеющиеся в ГКН сведения о которой достаточны для определения ее местоположения
-  - Территориальная зона. Зона застройки индивидуальными жилыми домами.
-  - Обозначение кадастрового квартала
-  - Земли общего пользования (подъезд)
-  - Обозначение кадастрового номера существующего земельного участка